

CIRCUITS DE
RANDONNÉES

GUIDE
TOURISTIQUE





POIGNY LA FORÊT
E3

Circuits n°3



Le parking de l'Étang du Roi



CIRCUIT 3A PARKING DE L'ÉTANG DU ROI (Route de l'Étang du Roi)

À partir du parking, prendre tout droit la route forestière (piste cyclable) en longeant l'Étang du Roi. À l'embranchement, prendre en face le chemin rétréci -chemin bordé à gauche de bouleaux et à droite de pins- jusqu'au carrefour du Poteau des Tailles d'Épernon.

Prendre le 2^e chemin à gauche, en direction du carrefour de Brou, et remonter la route des Grands Coins (léger dénivelé ascendant). À 2 km sur la droite, clairière dite de la Joute aux Cerfs.

Au carrefour suivant (intersection de 4 pistes cavalières), continuer tout droit (carrefour de la Joute aux Cerfs - Division X - Parcelle 8).

Au carrefour de Brou prendre à gauche la route forestière de la Loge Posée. Attention aux voitures !

À SAVOIR

Les chênes remarquables sont classés par l'Office National des Forêts (ONF) selon plusieurs niveaux d'intérêt matérialisés par un nombre d'étoiles :

1 étoile : chêne remarquable d'intérêt local

2 étoiles : chêne remarquable d'intérêt départemental

3 étoiles : chêne remarquable d'intérêt régional

4 étoiles : chêne remarquable d'intérêt national

Certains chênes peuvent être jugés remarquables mais ne pas être étoilés, comme le chêne Frisé ou le chêne de la duchesse d'Uzès. D'après le CERF (Centre d'Études de Rambouillet et de sa Forêt), la Forêt Domaniale de Rambouillet compte 28 chênes remarquables : 14 vivants (dont 3 en danger ou mourants) et 14 disparus ou morts.



Carrefour de la Gaudronnerie à proximité duquel se trouvent les chênes Granger, de la SARRAF et Frisé


Il existe 2 essences de chêne : le chêne pédonculé et le chêne sessile. Ils se ressemblent beaucoup mais le chêne sessile se distingue par ses feuilles sans « oreillettes ». Son écorce est lisse et son port plus majestueux que son cousin plus tortueux. C'est un arbre rustique qui domine dans la plupart des forêts françaises.

Sur la gauche, pénétrer dans les sous-bois pour rejoindre le **chêne Granger**. La plaque signalétique se voit de la route.

Un peu plus loin, sur la gauche, vous trouverez le **chêne de la SARRAF**.


Au carrefour de la Loge Posée, prendre la route de la Gaudronnerie, puis prendre à droite la piste cyclable. Vous trouverez le **chêne Frisé** sur votre gauche. Cet arbre est malheureusement en fin de vie et se trouve en zone protégée.

Rebrousser chemin sur la piste jusqu'au carrefour de Fillon. Prendre la direction du carrefour de Pecqueuse jusqu'à une zone de pique-nique (pensez à ramasser vos déchets). À partir de là, vous pouvez continuer avec le circuit 3B1 pour découvrir le chêne de la duchesse d'Uzès. Sinon, prendre la direction du Four Guérin. À la croix du Four Guérin, continuer tout droit, jusqu'à votre point de départ.



Essence : chêne sessile
 Hauteur : 30 m
 Circonférence : 5,58 m
 Arbre mort

Le chêne Frisé



Essence : chêne sessile
 Hauteur : 26 m
 Circonférence : 2,90 m
 Arbre sénéscent

Le chêne de la duchesse d'Uzès



Circuits n°3



Catégorie : 3 étoiles
Essence : chêne sessile
Hauteur : 20 m
Circonférence : 4,46 m

Le chêne Granger




Catégorie : 2 étoiles
Essence : chêne sessile
Hauteur : 26 m
Circonférence : 3,95 m

Le chêne du Champ des Épines



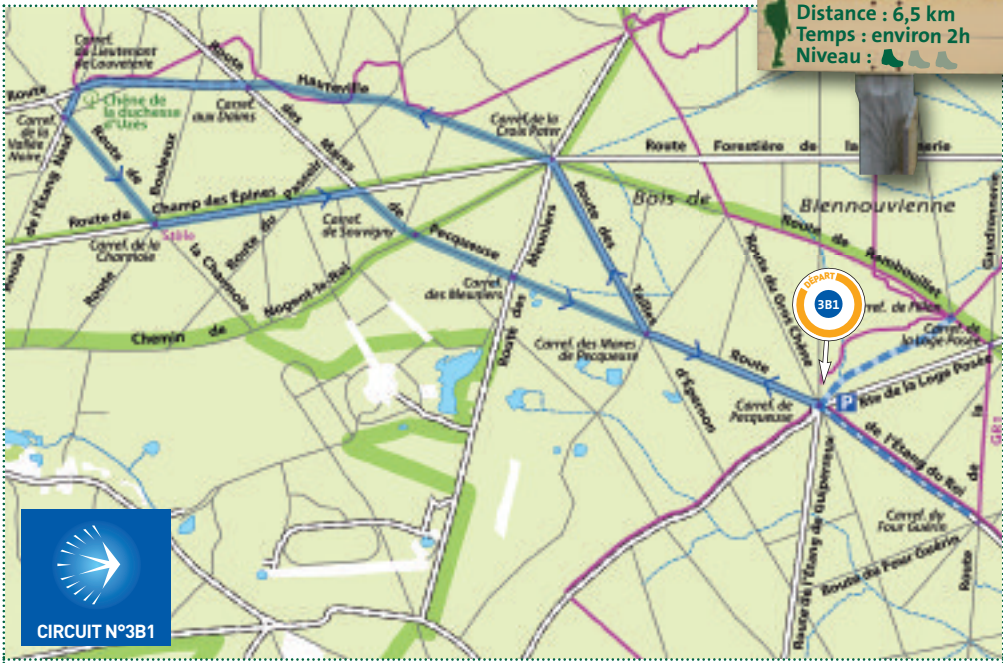
Catégorie : 2 étoiles
Essence : chêne sessile
Hauteur : 30 m
Circonférence : 4,11 m

Le chêne de la SARRAF



Facile Randonneurs Randonneurs chevronnés

Distance : 6,5 km
 Temps : environ 2h
 Niveau :



Incursion en territoire voisin : suivant le fil rouge des chênes remarquables, nous vous invitons à poursuivre votre balade sur la commune voisine, La Boissière-École.

DÉPART
CIRCUIT 3B1
POTEAU DE PECQUEUSE
 Vers le chêne de la duchesse d'Uzès

Ce circuit peut être ajouté au circuit 3A. Prendre la route de l'Étang du Roi jusqu'au carrefour des Mares de Pecqueuse. Prendre la route des Tailles d'Épernon jusqu'au carrefour de la Croix Pater, zone de pique-nique.

Prendre le 5° chemin à droite, route de La Hauteville. À l'embranchement faisant une pointe avec

la piste cyclable et la route de l'Étang Neuf, vous trouverez le **chêne de la duchesse d'Uzès**. Il doit son nom à Anne de Rochechouart de Mortemart, par son mariage duchesse d'Uzès, née en 1847 et décédée en son château de Dampierre-en-Yvelines, en 1933.

Grand veneur dans son château de Bonnelles (dans les Yvelines), la duchesse d'Uzès chassait en



Circuits n°3



Carrefour du Poteau de Pecqueuse



Carrefour de la Croix Pater

forêt de Rambouillet en compagnie du comte de Fels, son ami du château de Voisins à Saint-Hilarion, et des frères Menier, richissimes industriels du chocolat.

À partir de ce site, vous pouvez :

1. Revenir à votre point de départ
2. Continuer la boucle sur 2 km environ, à la rencontre du **chêne du Champ des Épines**

Retour au point de départ :

Prendre à gauche la route de l'Étang Neuf jusqu'au carrefour de la Vallée Noire.


Prendre la route de la Charmoie jusqu'au carrefour du même nom remarquable par la présence d'une stèle rendant hommage aux 7 Canadiens qui se sont écrasés à cet endroit le 3 juin 1944, à bord de leur bombardier Mk III. Parmi les membres d'équipe, 5 ont été tués, 2 ont survécu mais ont été fait prisonniers.

Prendre à gauche la route du Champ des Épines. À l'embranchement de la route des Mares de




▲ Stèle érigée à la mémoire des aviateurs canadiens dont l'appareil s'est écrasé à La Boissière-École à la fin de la Seconde Guerre mondiale

Pecqueuse, prendre un petit chemin à droite jusqu'au carrefour de Souvigny. Continuer en direction du carrefour des Meuniers, puis tout droit jusqu'au carrefour de Pecqueuse qui vous ramènera à votre point de départ.



Facile Randonneurs Randonneurs chevronnés



Distance : 9 km
Temps : 3h30
Niveau :



CIRCUIT 3B2
POURSUITE DE
LA PROMENADE 3B1
À la rencontre du chêne
du Champ des Épinés

Au **chêne de la duchesse d'Uzès**, poursuivre tout droit en laissant successivement sur votre gauche la route de l'Étang Neuf, la route de la Charmoie, la route du Road. Prendre à gauche la route de l'Annay jusqu'au carrefour de La Hauteville.

Au bord de la route, dans les fougères, le **chêne du Champ des Épinés** vous attend.

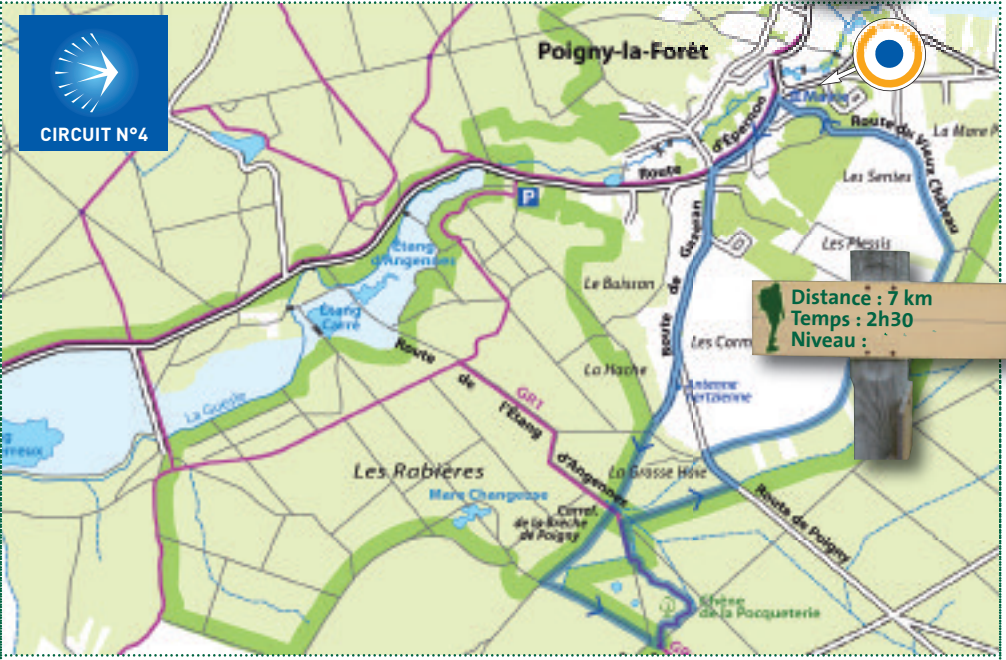
Suivre la route du Champ des Épinés jusqu'au carrefour de la Charmoie (stèle commémorative) et reprendre les indications du circuit 3A.



Le chêne du Champ des Épinés



Circuit n°4



Ce circuit, à suivre de préférence aux beaux jours, ajoute aux charmes de la traversée du village et de la forêt et offre le magnifique panorama de la plaine de Philis.



CIRCUIT 4 MAIRIE DE POIGNY (1 place Maurice Hude)

Prendre la route d'Épernon (D 107), à droite, face à la mairie. Traverser le village sur sa partie ouest jusqu'à l'intersection de la route de Gazeran, matérialisée par un casse-vitesse, et prendre à gauche pour remonter vers la tour hertzienne qui vous servira de point de repère.

À l'approche de la tour hertzienne, prendre le chemin de terre qui y conduit jusqu'à une petite aire de stationnement. Attention à l'orientation : le



La plaine de Philis



Passage d'une succession de petits ponts

Le Carrefour du Bois Dieu

chemin qui continue celui que vous venez d'emprunter se trouve légèrement à gauche, ce n'est pas celui qui semble être en face ! C'est un chemin cavalier aussi emprunté par les gros engins forestiers. Il n'est donc pas facilement praticable, surtout en hiver. Pour vous repérer : il suit les lignes électriques et, au départ de ce chemin, vous verrez de belles hémérocailles. Suivre tout droit jusqu'au carrefour de la Brèche de Poigny. Enfoncez-vous dans la forêt en suivant toujours les lignes électriques. Prenez à gauche à la première intersection. Remontez ce chemin jusqu'au carrefour du Bois Dieu. Prendre à gauche le GR 1 (balisé sur les arbres par des lignes horizontales rouges et blanches). Vous ne manquerez pas le **chêne de la Pocqueterie**.

Continuez ensuite votre chemin sur le GR 1. En cheminant dans les sous-bois vous verrez d'autres grands chênes non classés comme remarquables mais très beaux. En continuant votre chemin vous passerez une succession de petits ponts.

À l'approche d'une barrière blanche, prenez sur votre droite le chemin qui vous ramènera vers la route de Gazeran.

Longez la route à gauche, sur 50 mètres, puis prenez à droite le chemin qui borde les cultures céréalières de la plaine de Philis. Ce chemin vous amènera au château d'eau que vous apercevrez de loin.

Prenez à gauche la route du Vieux Château puis, en redescendant à droite, la rue de l'École derrière la mairie pour revenir à votre point de départ.

BON À SAVOIR

HÉMÉROCALLES

Plante vivace rustique formant un buisson aux couleurs variées dont les fleurs, l'été, s'épanouissent à l'aube et se fanent au coucher du soleil pour être remplacées par d'autres, sur la même tige, le lendemain.



INFOS PRATIQUES

OÙ DORMIR

Domaine des Basses Masures


Le *Domaine des Basses Masures* offre deux gîtes et deux accueillantes chambres d'hôtes (capacité totale de 12 personnes) pour un séjour enchanteur : vert, sportif ou culturel !

Tél. : 01.34.84.73.44

domainebassesmasures@wanadoo.fr
www.domaine-des-basses-masures.com



Circuit n°4



Essence : chêne sessile
Hauteur : 22 m
Circonférence : 4,20 m

**LES ARBRES SONT DITS
« REMARQUABLES » S'ILS
RÉPONDENT À DES CRITÈRES
DE HAUTEUR, DE DIAMÈTRE,
D'ÂGE, DE PORT, DE FORME
DU TRONC ET DE LA RARETÉ
DE L'ESSENCE.**

Le chêne de la Pocqueterie



Dans la forêt, suivre les lignes électriques



D'autres grands chênes, non classés comme remarquables, sont très beaux